

0-5.- INFRAESTRUCTURAS EXISTENTES

PLANOS DE MODIFICACIÓN 1 DEL PLAN PARCIAL U.E.-24 "LAS MONJAS" (28/04/2.003)

MARCANDO DELIMITACIÓN DEL AMBITO

12- ESQUEMA DE RED DE ABASTECIMIENTO DE AGUA

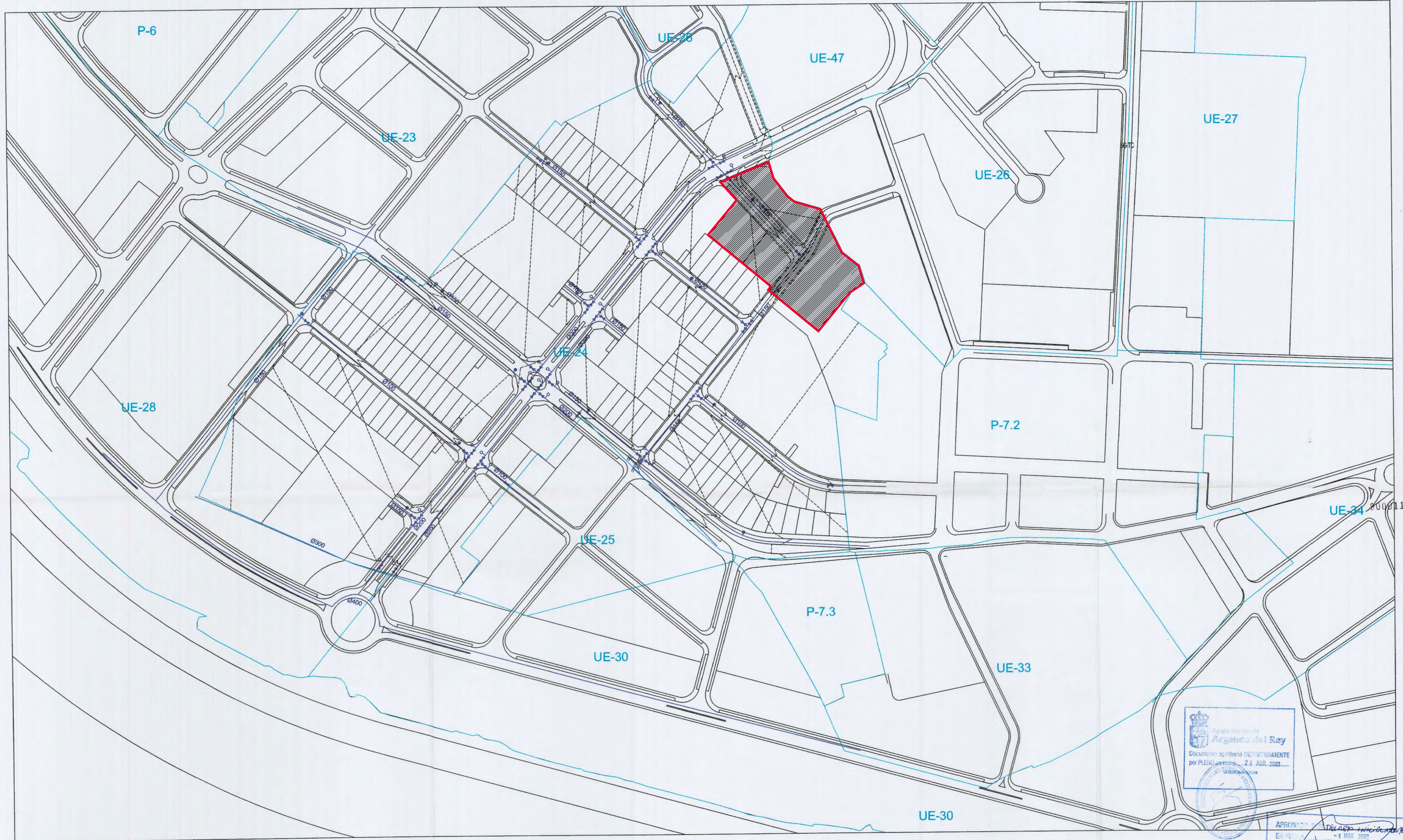
13- ESQUEMA DE RED DE SANEAMIENTO

14- ESQUEMA DE RED DE ENERGÍA ELÉCTRICA

15- ESQUEMA DE RED DE ALUMBRADO PÚBLICO

16- ESQUEMA DE RED DE RIEGO E HIDRANTES

17- ESQUEMA DE RED DE TELEFONÍA




 Ayuntamiento de Arganda del Rey
 Documento aprobado DEFINITIVAMENTE
 por PLENO en fecha 28. ABR. 2003.

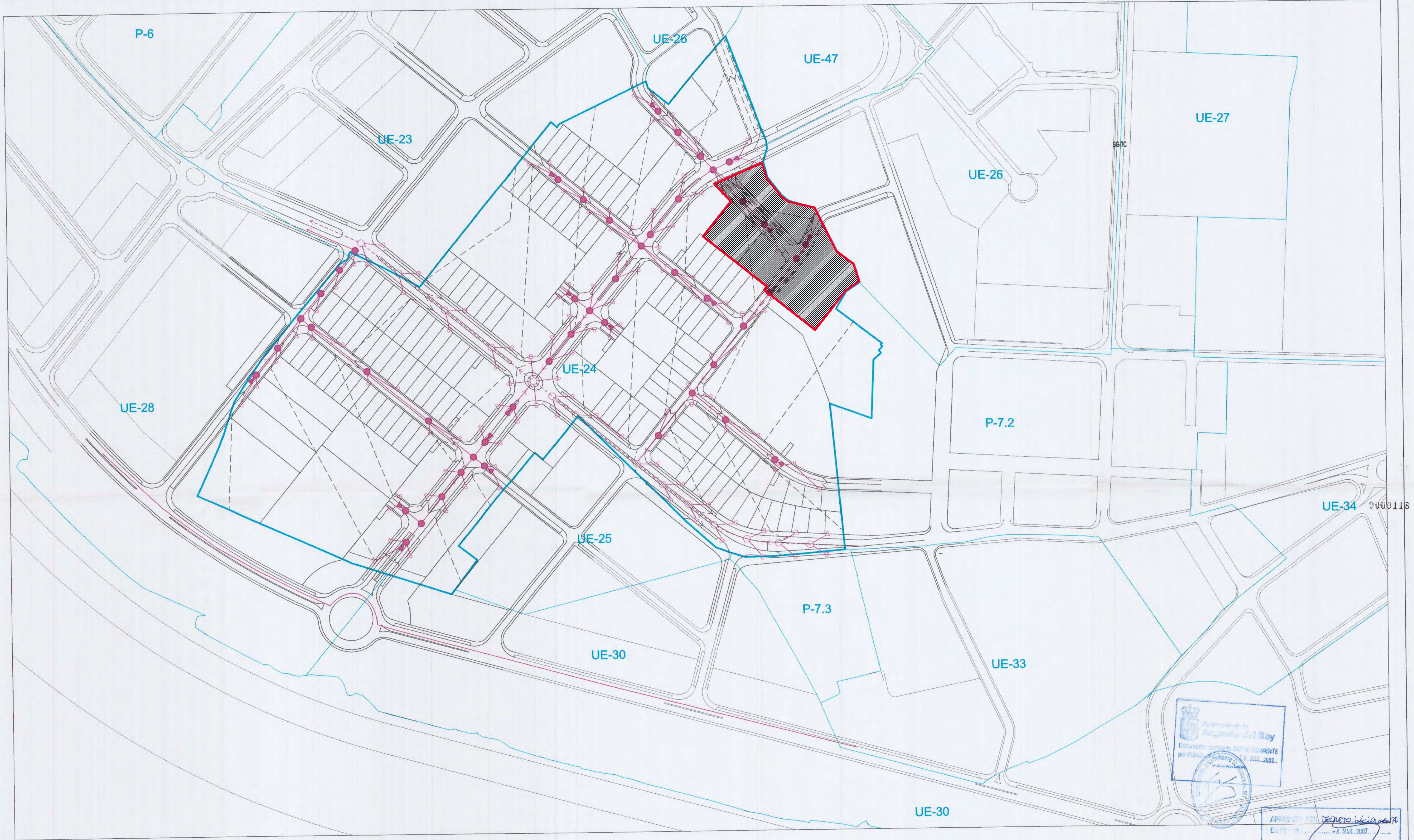
APROBADO EN PLENO EN FECHA 4 MAR 2002

Delimitación en modificación de Plan Parcial según levantamiento topográfico.

- LEYENDA:
- Red proyectada.
 - Tubería existente.
 - Conexión con red existente.
 - Válvula de compuerta para corte.
 - Válvula de compuerta con desagüe.
 - Ventosa.
 - Hidrante.
 - Brida ciega.

MODIFICACION PLAN PARCIAL U.E. - 24

PROYECTO: MODIFICACION PLAN PARCIAL U.E.-24		ESCALA: 1/2000
EMPLAZAMIENTO: ARGANDA DEL REY, MADRID.		FECHA: ENERO-2.003
DESIGNACION: ESQUEMA DE RED DE ABASTECIMIENTO DE AGUA.		PLANO Nº: 12
ARQUITECTOS: JESUS M. CAVANNA PERTIERRA, JOSE MANUEL DIAZ BALDASANO, MARCOS SANCHEZ SANCHEZ.	PROPIETARIO: COMISION GESTORA DE LA UE-24	



— Delimitación en modificación de Plan Parcial según levantamiento topográfico.

LEYENDA:

- Canalización proyectada.
- - - Colector existente.
- Pozo de Registro.
- Pozo a insertar en colector existente.
- ⊠ Sumidero con pozo absorbadero.
- Cámara de descarga.

MODIFICACION PLAN PARCIAL U.E. - 24



APROBADO POR DECRETOS INICIALES
 EN FECHA 2 MAR. 2003

PROYECTO: MODIFICACION PLAN PARCIAL U.E.-24		ESCALA: 1/2000
EMPLAZAMIENTO: ARGANDA DEL REY, MADRID.		FECHA: ENERO-2.003
DESIGNACION: ESQUEMA DE RED DE SANEAMIENTO.		PLANO Nº: 13
ARQUITECTOS: JESUS M. CAVANNA PERTIERRA, JOSE MANUEL DIAZ BALDASANO, MARCOS SANCHEZ SANCHEZ.	PROPIETARIO: COMISION GESTORA DE LA U.E.-24	



— Delimitación en modificación de Plan Parcial según levantamiento topográfico.

- LEYENDA:**
- Centro de Transformación (C.T.)
 - Conducción Eléctrica en Baja Tensión con cable de Aluminio 3 x (1 x 150) + (1 x 95) mm²
 - - - Conducción Eléctrica en Media Tensión con cable de Aluminio 3 x 150.


 Ayuntamiento de Arganda del Rey
 Concejal Encargado del Ayuntamiento
 por PLENO de fecha ... 26 ABR. 2003 ...



APROBADO POR DECRETOS INICIALMENTE

PROYECTO: MODIFICACION PLAN PARCIAL U.E.-24		ESCALA: 1/2000
EMPLAZAMIENTO: ARGANDA DEL REY, MADRID.		FECHA: ENERO-2.003
DESIGNACION: ESQUEMA DE RED DE ENERGIA ELECTRICA.		PLANO Nº: 14
ARQUITECTOS: JESUS M. CAVANNA PERTIERRA, JOSE MANUEL DIAZ BALDASANO, MARCOS SANCHEZ SANCHEZ.	PROPIETARIO: COMISION GESTORA DE LA U.E.-24	

MODIFICACION PLAN PARCIAL U.E. - 24



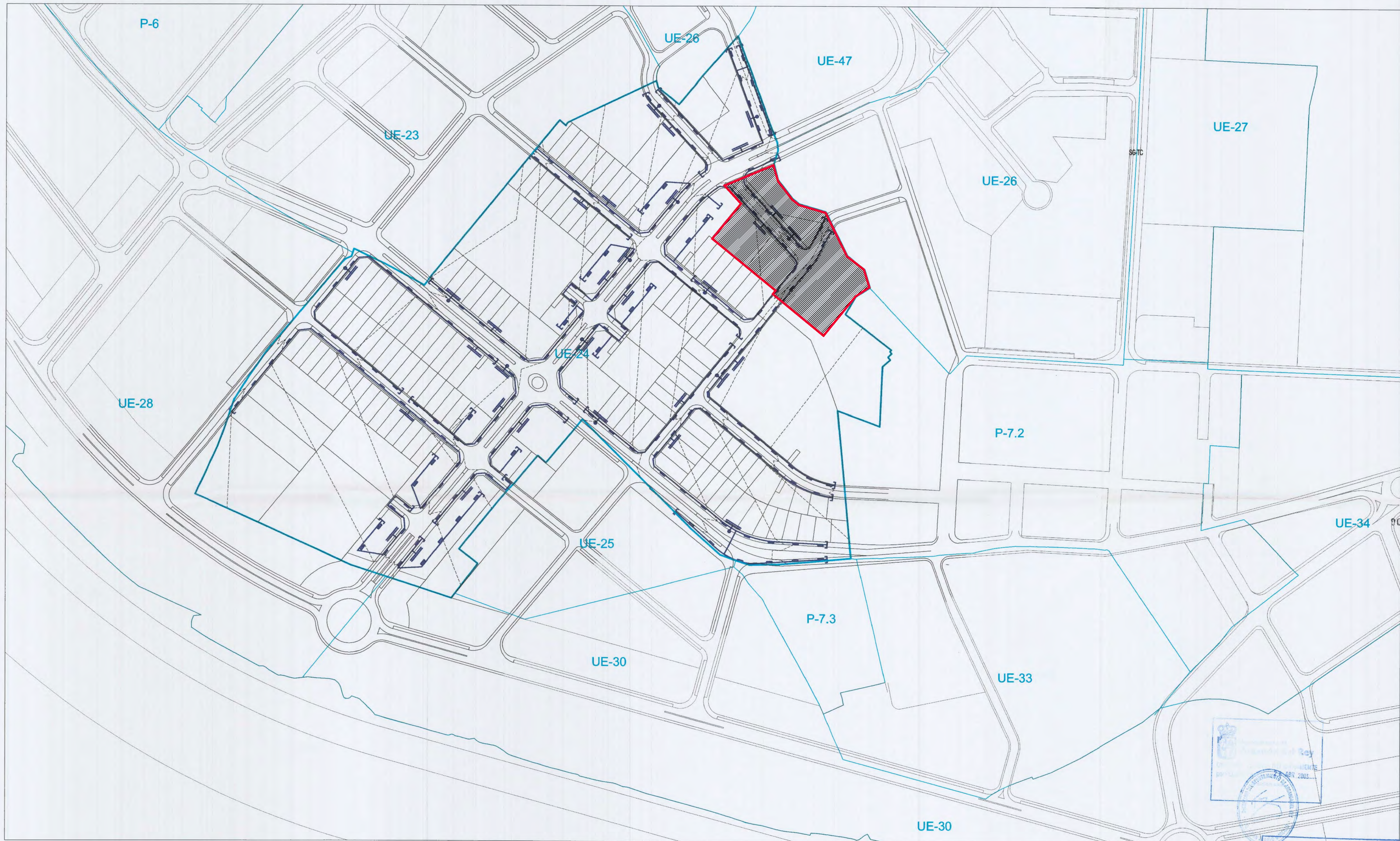
— Delimitación en modificación de Plan Parcial según levantamiento topográfico.

LEYENDA:

- Centro de Mando.
- Báculo de 8m. de altura y doble brazo de 1,5 m. con lámpara V.S.A.P. de 150 w a instalar con pica.
- Conducción Subterránea en cable de cobre.
- Báculo de 8m y brazo de 1,5 m.
- Báculo de globo de 4m.
- ⊕ Báculo de 8m. y cuatro brazos.

MODIFICACION PLAN PARCIAL U.E. - 24

PROYECTO: MODIFICACION PLAN PARCIAL U.E.-24		APROBADO POR Decreto inicial EN SESION de 1 MAR 2003	
EMPLAZAMIENTO: ARGANDA DEL REY, MADRID.			
DESIGNACION: ESQUEMA DE RED DE ALUMBRADO PUBLICO.		ESCALA: 1/2000	FECHA: ENERO-2.003
ARQUITECTOS: JESUS M. CAVANNA PERTIERRA, JOSE MANUEL DIAZ BALDASANO, MARCOS SANCHEZ SANCHEZ.	PROPIETARIO: COMISION GESTORA DE LA UE-24	PLANO Nº: 15	



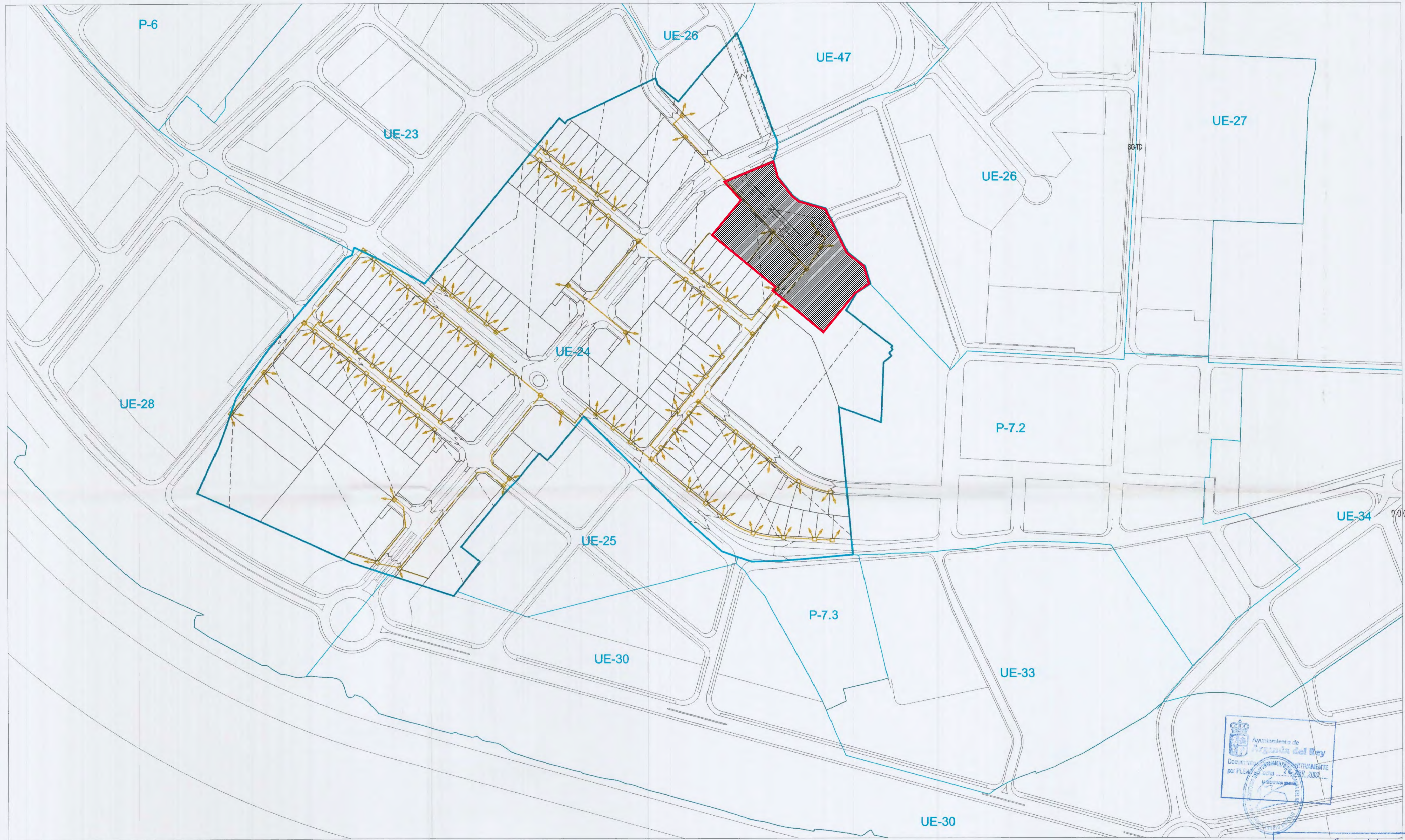
APROBADO POR *Declaración de inicio de obra*
 EN FOLIO 16 DE 16
 1 MAR 2003

LEYENDA:

- Delimitación en modificación de Plan Parcial según levantamiento topográfico.
- Boco de Riego.
- Injerto de la Red de Riego a la red de abastecimiento.
- Brida ciega.
- Tubería de polietileno \varnothing 60 mm.
- Hidrante.

PROYECTO: MODIFICACION PLAN PARCIAL U.E.-24		ESCALA: 1/2000
EMPLAZAMIENTO: ARGANDA DEL REY, MADRID.		FECHA: ENERO-2.003
DESIGNACION: ESQUEMA DE RED DE RIEGO E HIDRANTES.		PLANO Nº: 16
		ARQUITECTOS: JESUS M. CAVANNA PERTIERRA, JOSE MANUEL DIAZ BALDASANO, MARCOS SANCHEZ SANCHEZ.
PROPIETARIO: COMISION GESTORA DE LA UE-24		

MODIFICACION PLAN PARCIAL U.E. - 24



APROBADO POR EL CONCEJO MUNICIPAL EN PLENO DE FECHA 26 DE ABRIL 2003

LEYENDA:	
Delimitación en modificación de Plan Parcial según levantamiento topográfico.	Arqueta tipo "H"
Arqueta tipo "H" con Armario en pedestal I-600	Canalización 8C.- ø 110
Arqueta tipo "M"	Canalización 4C.- ø 110
	Canalización 2C.- ø 110
	Canalización 1C.- ø 63

PROYECTO:	MODIFICACION PLAN PARCIAL U.E.-24	ESCALA:	1/2000
EMPLAZAMIENTO:	ARGANDA DEL REY, MADRID.	FECHA:	ENERO-2.003
DESIGNADOR:	ESQUEMA DE RED DE TELEFONIA.	PLANO Nº:	17
ARQUITECTOS:	JESUS M. CAVANNA PERTIERRA, JOSE MANUEL DIAZ BALDASANO, MARCOS SANCHEZ SANCHEZ.	PROPIETARIO:	COMISION GESTORA DE LA UE-24

MODIFICACION PLAN PARCIAL U.E. - 24