

**ESTUDIO DE DETALLE MANZANA 16, PS UE-107  
"VALDELARCIPRESTE" DE ARGANDA DEL REY (MADRID)**

**ANEXO 3.- ARBOLADO EXISTENTE EN EL INTERIOR  
DE LA MANZANA 16  
SOLICITUD DE TALA**

**ESTUDIO ARBOLADO  
PARCELA REFERENCIA CATASTRAL  
PARCELA 16 UE-107 "VALDELARCIPRESTE"  
AV. LISBOA 6, ARGANDA DEL REY  
MADRID**



A continuación se detalla un extracto del Estudio de Arbolado de la **PARCELA 16 UE-107** **“Valdelarcipreste”** UBICADA EN LA AVENIDA DE LISBOA 6, en el que se incluye la vegetación arbórea preexistente en la parcela que nos ocupa, así como el plano de situación de dicha vegetación.

**DOC II: Documento refundido**

<b>1</b>	<b>INTRODUCCIÓN.....</b>	<b>3</b>
<b>2</b>	<b>RESUMEN INVENTARIO.....</b>	<b>3</b>
<b>3</b>	<b>CONCLUSIONES .....</b>	<b>4</b>
<b>4</b>	<b>FICHAS INVENTARIO .....</b>	<b>5</b>
<b>5</b>	<b>SITUACIÓN .....</b>	<b>6</b>

## **1 INTRODUCCIÓN**

A continuación se detallan mediante fichas todos los arboles del ámbito, se trata del inventario realizado para la redacción del proyecto.

Mediante trabajo de campo y con la inestimable colaboración de los técnicos municipales, se ha comprobado el estado de cada árbol para establecer su estado y proporcionar una diagnosis en función de dicho estado, para ello se ha elaborado una ficha por cada árbol.

## **2 RESUMEN INVENTARIO**

En total se ha elaborado 6 fichas de ejemplares que se encuentran en la parcela lucrativa.


Las especies encontradas son las siguientes: *Ulmus pumila*, *Pinus pinea*, de generación espontánea.


- En total se establecen 6 ejemplares para talar en la parcela lucrativa.

### **3 CONCLUSIONES**

Los distintos proyectos de ejecución y las correspondientes obras deberán ejecutar las talas que se establecen en el presente estudio, quedando su valoración a cargo de los mismos, y la posible repoblación en función de las necesidades del ámbito.


**DOC II: Documento refundido**

<b>IDENTIFICACIÓN</b>		<b>ID: 1</b>	
Genero		Coordenadas	
ULMUS PUMILA		X:	Y:
<b>DENDROMETRÍA</b>			
Perímetro (cm): 43	Altura (m): 4	Edad (años): 8	
<b>FOTO</b>			
			
<b>ESTADO</b>			
BUEN ESTADO VEGETATIVO.			
<b>DIAGNOSIS</b>			
TALA/REPOSICION			


<b>IDENTIFICACIÓN</b>		<b>ID: 2</b>	
Genero ULMUS PUMILA		Coordenadas	
		X:	Y:
<b>DENDROMETRÍA</b>			
Perímetro (cm): 24	Altura (m): 3	Edad (años): 4	
<b>FOTO</b>			
			
<b>ESTADO</b> BUEN ESTADO.			
<b>DIAGNOSIS</b> TALA/REPOSICION			




**DOC II: Documento refundido**

<b>IDENTIFICACIÓN</b>		<b>ID: 3</b>	
Genero ULMUS PUMILA		Coordenadas	
		X:	Y:
<b>DENDROMETRÍA</b>			
Perímetro (cm): 34	Altura (m): 4	Edad (años): 6	
<b>FOTO</b>			
			
<b>ESTADO</b>			
PERFECTO ESTADO, SANO.			
<b>DIAGNOSIS</b>			
TALA			


**DOC II: Documento refundido**

<b>IDENTIFICACIÓN</b>		<b>ID: 4</b>	
Genero ULMUS PUMILA		Coordenadas	
		X:	Y:
<b>DENDROMETRÍA</b>			
Perímetro (cm):26	Altura (m): 3	Edad (años): 5	
<b>FOTO</b>			
			
<b>ESTADO</b>			
BUEN ESTADO VEGETATIVO			
<b>DIAGNOSIS</b>			
TALA/REPOSICION			

**DOC II: Documento refundido**


<b>IDENTIFICACIÓN</b>		<b>ID: 5</b>	
Genero ULMUS PUMILA		Coordenadas	
		X:	Y:
<b>DENDROMETRÍA</b>			
Perímetro (cm): 26	Altura (m):3	Edad (años): 5	
<b>FOTO</b>			
			
<b>ESTADO</b>			
SANO. Ramas rotas.			
<b>DIAGNOSIS</b>			
TALA/REPOSICION			

**DOC II: Documento refundido**

<b>IDENTIFICACIÓN</b>		<b>ID: 6</b>
Genero PINUS PINEA	Coordenadas	
	X:	Y:
<b>DENDROMETRÍA</b>		
Perímetro (cm): 35	Altura (m):2,5	Edad (años): 6
<b>FOTO</b>		
		
<b>ESTADO</b>		
SANO.		
<b>DIAGNOSIS</b>		
TALA/REPOSICION		

## **4 SITUACIÓN**

**DEPARTAMENTO TECNICO:**

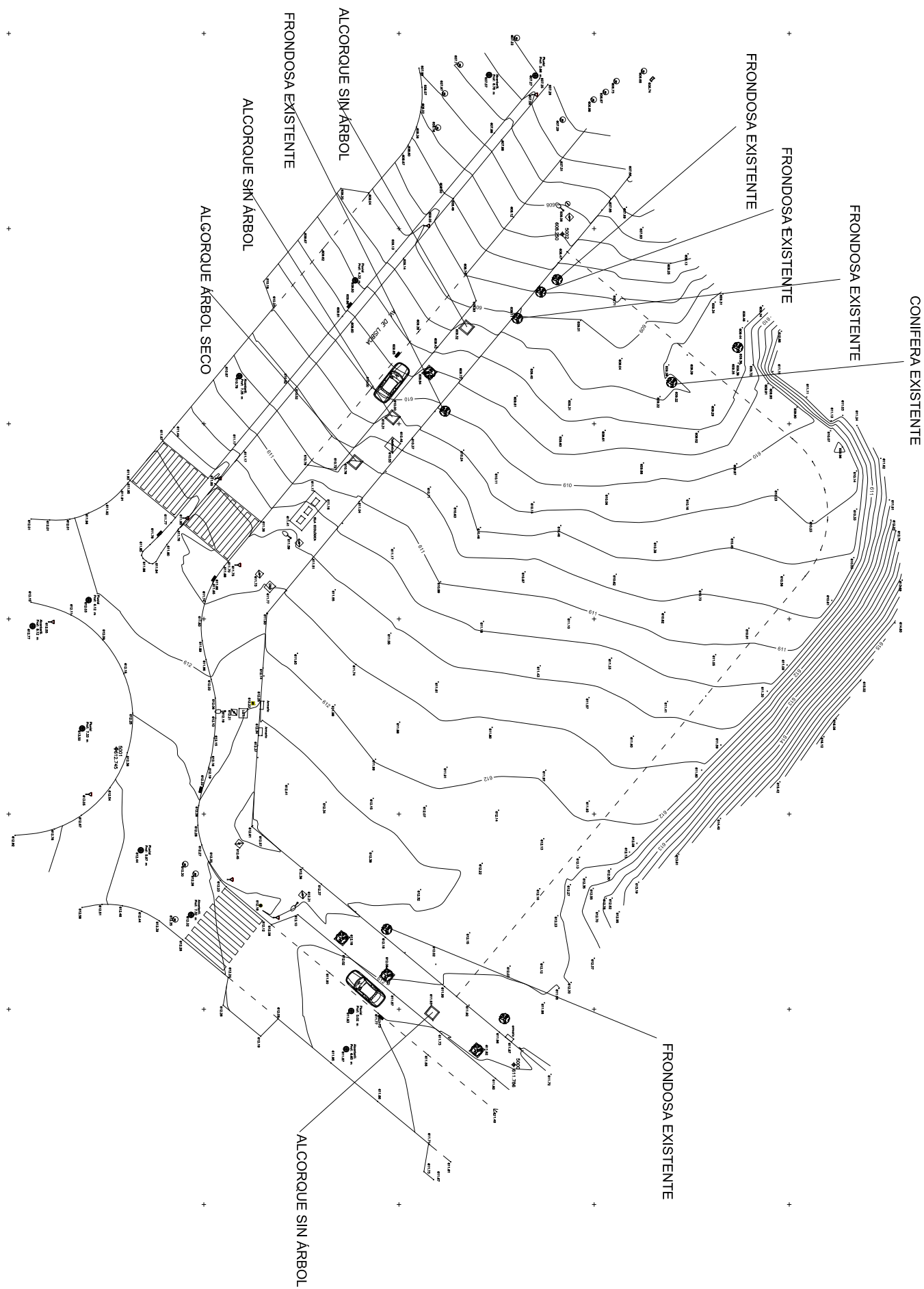


**LUIS FERNANDO GARCIA**  
INGENIERO A.

AV. NUEVO MUNDO, 2. LOCAL 3  
28660 BOADILLA DEL MONTE, MADRID  
TELF: 91 632 09 82 // FAX: 91 632 28 61  
consultas@gj-jardineria.com

*INSCRITA EN EL REGISTRO MERCANTIL DE MADRID EN EL TOMO: 9.599-LIBRO:0-SECCION8-HOJA:M-154316*

INVENTARIO ARBOLADO



Este documento es el justificante emitido por el Ayuntamiento de Arganda del Rey conforme usted ha presentado una solicitud en nuestro Registro Electrónico.



**Ayuntamiento  
de Arganda del Rey**

## JUSTIFICANTE DE REGISTRO

La persona **CERAMICAS Y CONSTRUCCIONES ROCA, S.L.**

con ES B12014312

ha presentado en el Registro Electrónico del Ayuntamiento de Arganda del Rey el siguiente trámite:

### **Autorización de tala y/o poda drástica de arbolado urbano**

Documentación adjunta presentada junto al trámite:

Nombre del documento	Descripción del documento adjunto	CSV*
SOLICITUDTALAARBOLADO100AR.pdf	Solicitud de autorización de tala y/o poda drástica de arbolado urbano	14161210365226527453
Formulario Solicitud	Datos del formulario	14610755721251632275

El Ayuntamiento expide este justificante conforme da por recibido el trámite solicitado y su documentación anexa. El Registro ha asignado los siguientes datos a su trámite:

Número de Registro: 2022021604

Fecha y hora de presentación: 29/06/2022 12:35:01

Fecha y hora inicio cómputo 29/06/2022 12:35:01 (primer día hábil según el calendario de la organización)

Si el trámite, documento o solicitud que usted ha presentado no pertenece al ámbito de aplicación de éste Registro electrónico, la presentación que usted ha realizado no tendrá efecto alguno, y se tendrá por no realizada. En caso de producirse éste supuesto, le informaremos en alguno de los medios de contacto que usted nos ha comunicado:

Teléfono 1:

Teléfono 2:

Mail: [madrid@gruporoca.net](mailto:madrid@gruporoca.net)

\*(CSV: Código Seguro de Verificación)